



**КОМИТЕТ ИМУЩЕСТВЕННЫХ ОТНОШЕНИЙ
АДМИНИСТРАЦИИ ПЕРМСКОГО МУНИЦИПАЛЬНОГО ОКРУГА**

РЕШЕНИЕ

о размещении объектов № 105

Пермский край
Пермский муниципальный округ

22.01.2025

Комитет имущественных отношений администрации Пермского муниципального округа разрешает Публичному акционерному обществу «Россети Урал» (ИНН 6671163413, ОГРН 1056604000970, почтовый адрес: 620026, г. Екатеринбург, ул. Мамина Сибиряка, д. 140)

размещение объекта: «Строительство ВЛ 0,4 кВ с установкой ПУ для электроснабжения деревни Шумки (4500095351)»

на землях муниципальной собственности.

на срок бессрочно

Местоположение: Пермский край, Пермский муниципальный округ, д. Шумки


Приложение: схема предполагаемых к использованию земель или земельных участков.

Особые условия использования:

1) При установке опор электросетевого хозяйства учесть параметры ширины проезда улично-дорожной сети, во избежание сужения полосы отвода дороги. Установить опоры на расстоянии не более 2 метров от границ земельного участка.

2) При условии получения разрешения на производство земляных работ.

Заместитель председателя комитета


(подпись, печать)

М.В. Королева




СХЕМА ГРАНИЦ
предполагаемых к использованию земель
или части земельного участка на кадастровом плане территории

Объект: Строительство ВЛ 0,4 кВ с установкой ПУ для электроснабжения деревни Шумки (4500095351)

Местоположение: Пермский край, м.о. Пермский, д. Шумки

Категория земель: Земли населенных пунктов

Площадь земельного участка: 263 кв.м

Вид разрешенного использования: -

| Каталог координат, МСК-59 | | |
|---------------------------|-----------|------------|
| № точки | X | Y |
| н1 | 507106.87 | 2214509.62 |
| н2 | 507107.79 | 2214511.19 |
| н3 | 507120.82 | 2214533.48 |
| н4 | 507133.86 | 2214555.77 |
| н5 | 507149.94 | 2214583.32 |
| н6 | 507155.41 | 2214584.76 |
| н7 | 507157.68 | 2214583.43 |
| н8 | 507157.64 | 2214587.50 |
| н9 | 507148.17 | 2214585.81 |
| н10 | 507131.54 | 2214557.33 |
| н11 | 507118.54 | 2214535.27 |
| н12 | 507104.67 | 2214511.06 |
| н1 | 507106.87 | 2214509.62 |

Описание границ смежных землепользователей:

От н1 до н2 – ЗУ 59:32:3250002:2552

От н2 до н3 – ЗУ 59:32:3250002:2551

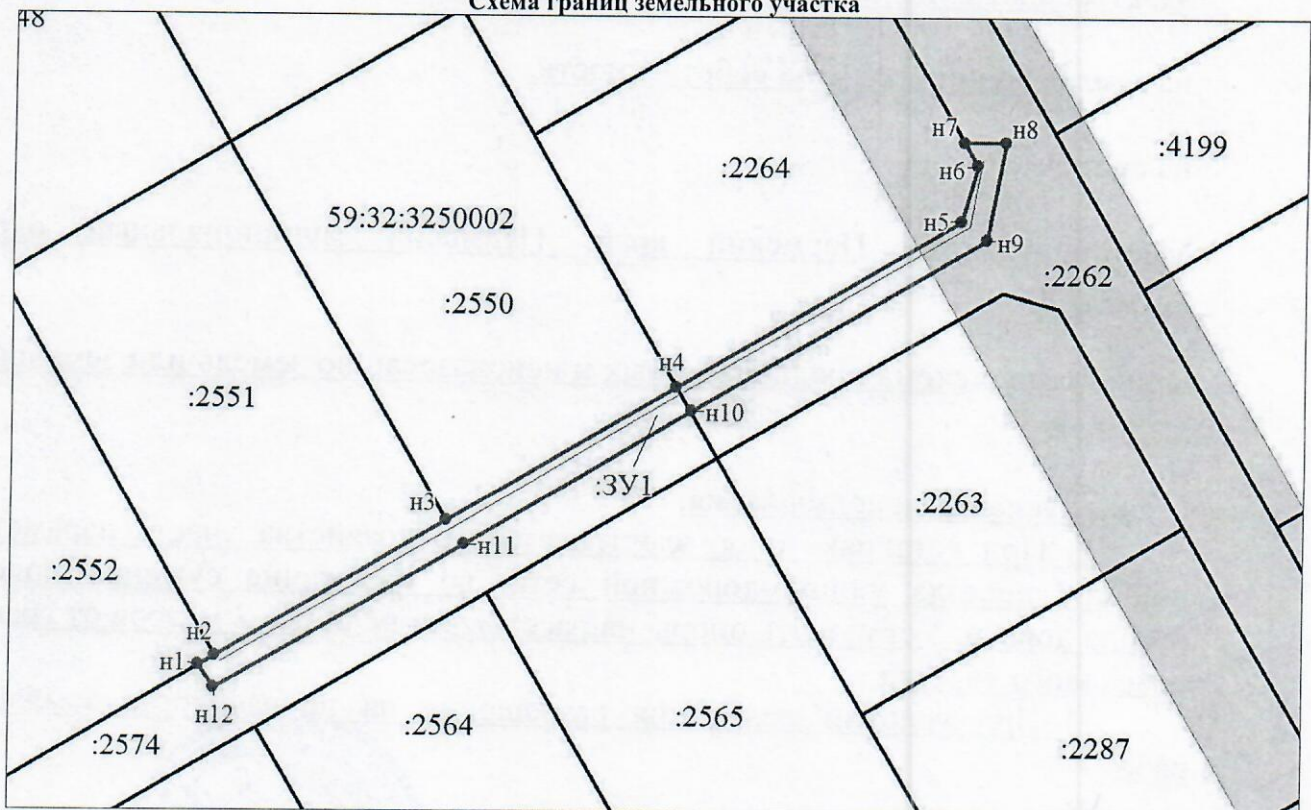
От н3 до н4 – ЗУ 59:32:3250002:2550

От н4 до н7 – ЗУ 59:32:3250002:2264

От н7 до н10 – ЗУ 59:32:3250002:2262

От н10 до н1 – ЗУ 59:32:3250002:2574

Схема границ земельного участка



Масштаб 1:700

Условные обозначения:

- | | | | |
|------|---|---------------|--|
| | - граница образуемого земельного участка, предполагаемого к использованию | | - граница земельного участка, сведения о котором содержатся в ЕГРН |
| :ЗУ1 | - обозначение образуемого земельного участка | :2263 | - кадастровый номер земельного участка, сведения о котором содержатся в ЕГРН |
| • н1 | - обозначение характерной точки границы образуемого земельного участка | 59:32:3250002 | - номер кадастрового квартала |
| | - граница зоны с особыми условиями использования территории | | - граница кадастрового квартала |

Заявитель:

представитель по доверенности

М.П.

(подпись)

Субботин О.А.

(расшифровка подписи)